



RONILAČKI SAVEZ CRNE GORE
Ul: Jovana tomaševića 23. 85000 – Bar
Tel: 085 302-040; 085 312-742; mob-tel: 069 030 448
www.mdiving.cg.yu e-mail; mdiving@cg.yu

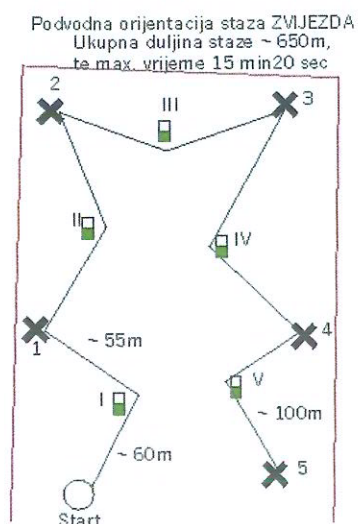
PREPOZICIJE ZA TAKMIČENJE U DISCIPLINI PODvodNA ORIJENTACIJA

Podvodna orijentacija je disciplina u kojoj takmičar opremljen kompletnom opremom za SCUBA ronjenje mora da pronađe određene orijentire pomoću kompasa i daljinara u što kraćem vremenskom roku.

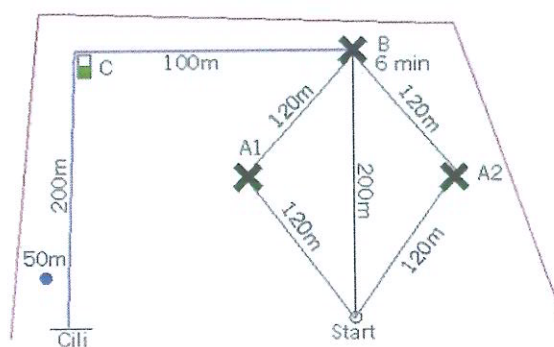
Ukupna dužina staza kreće se od 550 do 650 metara. Vreme za pronalaženje svih orijentira je ograničeno na 15 minuta i 20 sekundi u svim disciplinama, osim u disciplini „MONK“ gde je limit 18 minuta. Razmak između pojedinih orijentira koji se mora pronaći je od 100 do 150 m. Svaki takmičar vuče za sobom bovu kako bi s obale i čamca sudije i publika, videli trenutni položaj takmičara, i sklonili ga sa staze kad prekorači vreme ili izade 50m izvan takmičarskog područja

DISCIPLINE

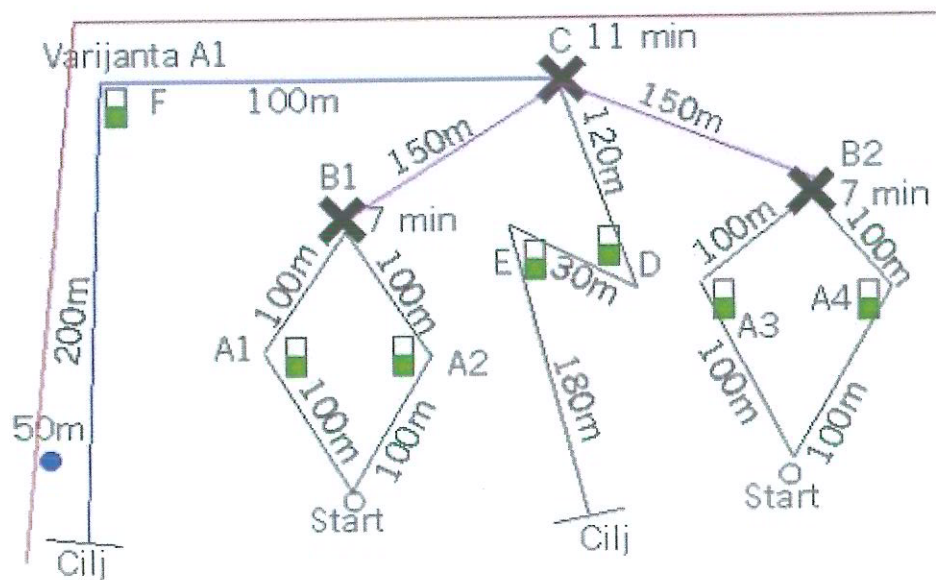
Pojedinačne discipline



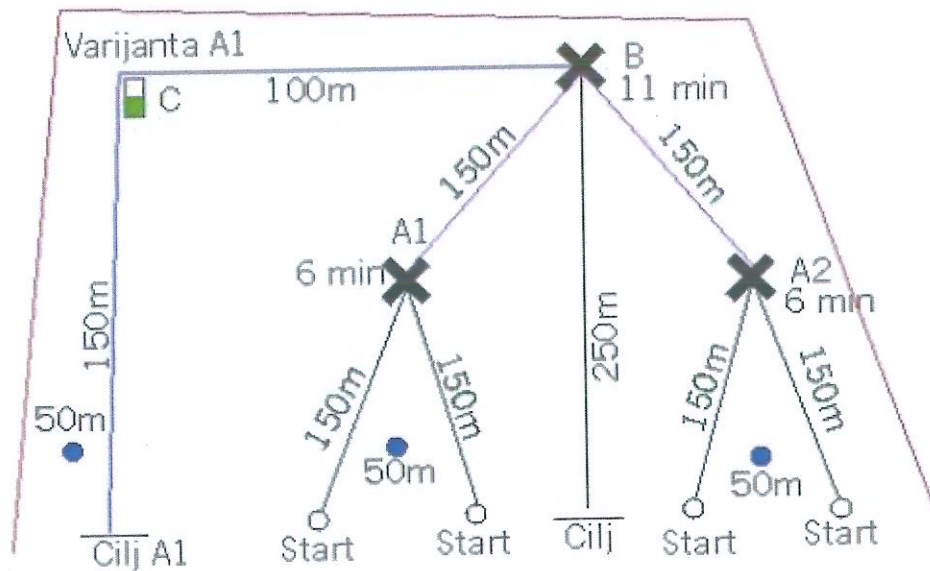
Podvodna orijentacija varijanta C
za grupu s 3 natjecatelja/ice
Staza-540m, vrijeme 15,20



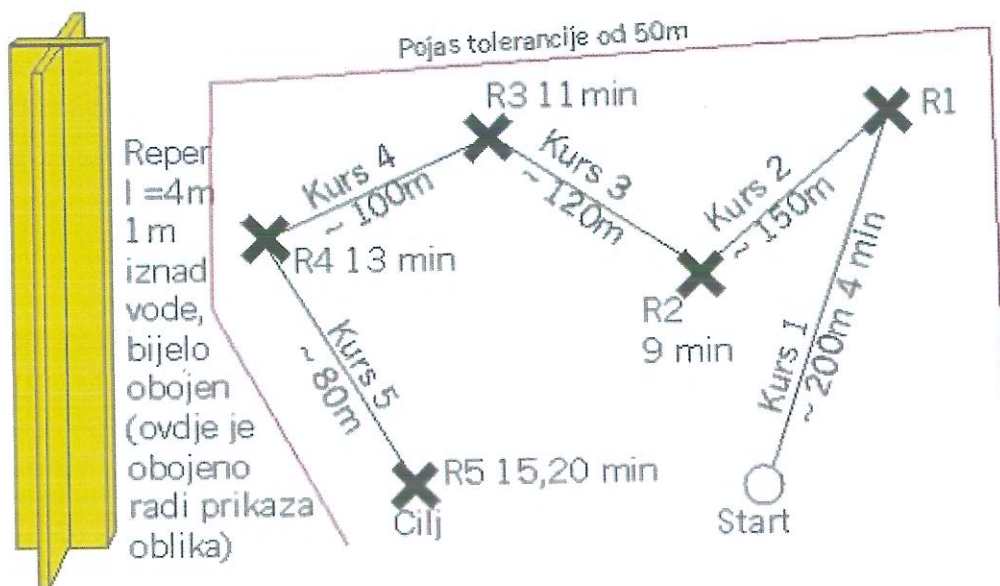
Podvodna orijentacija varijante B i B1 bolja vidljivost od 2-3m
Staza~650m, vrijeme 15,20



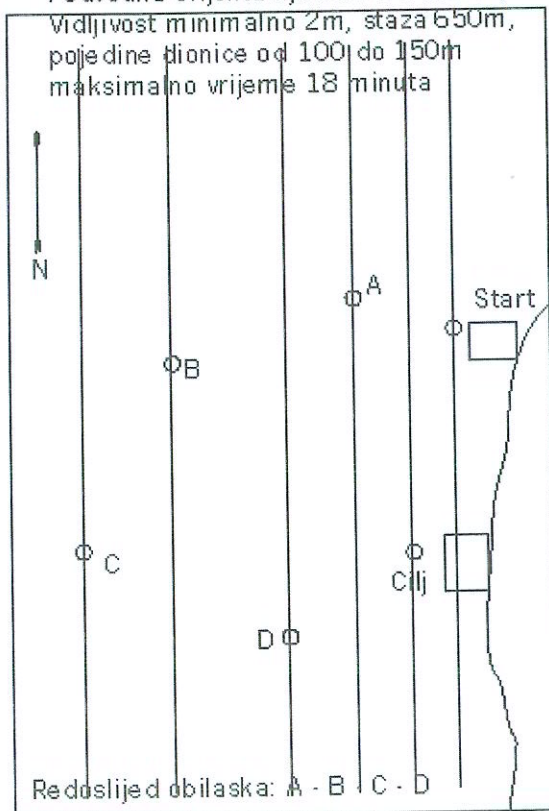
Podvodna orijentacija varijante A i A1
 vidljivost manja od 2-3m
 Staza~550m, vrijeme 15,20



REPERI 5P orijentacijsko ronjenje na vidljive orijentire
 Granica prolaza staze 15 min 20 sec

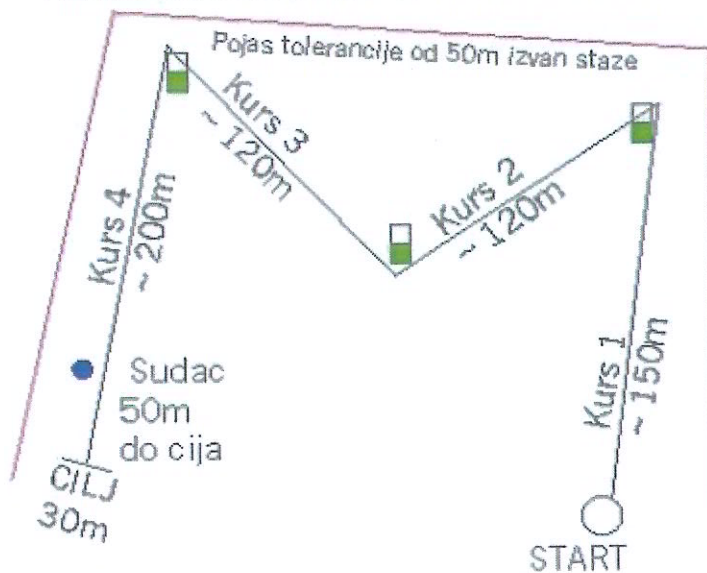


Podvodna orijentacija na karti MONK,
Vidljivost minimalno 2m, staza 650m,
pojedine dionice od 100 do 150m
maksimalno vrijeme 18 minuta



Podvodna orijentacija M-kurs
orijentacijsko ronjenje na nevidljive orijentire

Prolaz staze mora biti unutar 15 minuta i 20 sekundi



Nevidljivi orijentir
za natjecatelja

- Ciljna linija
l = 32m
sredina
najviše
bodova,
oznake su
razmaknute
po 1 m
15m lijevo
i desno

Komisija za sport

Miroljub Bićanin,

